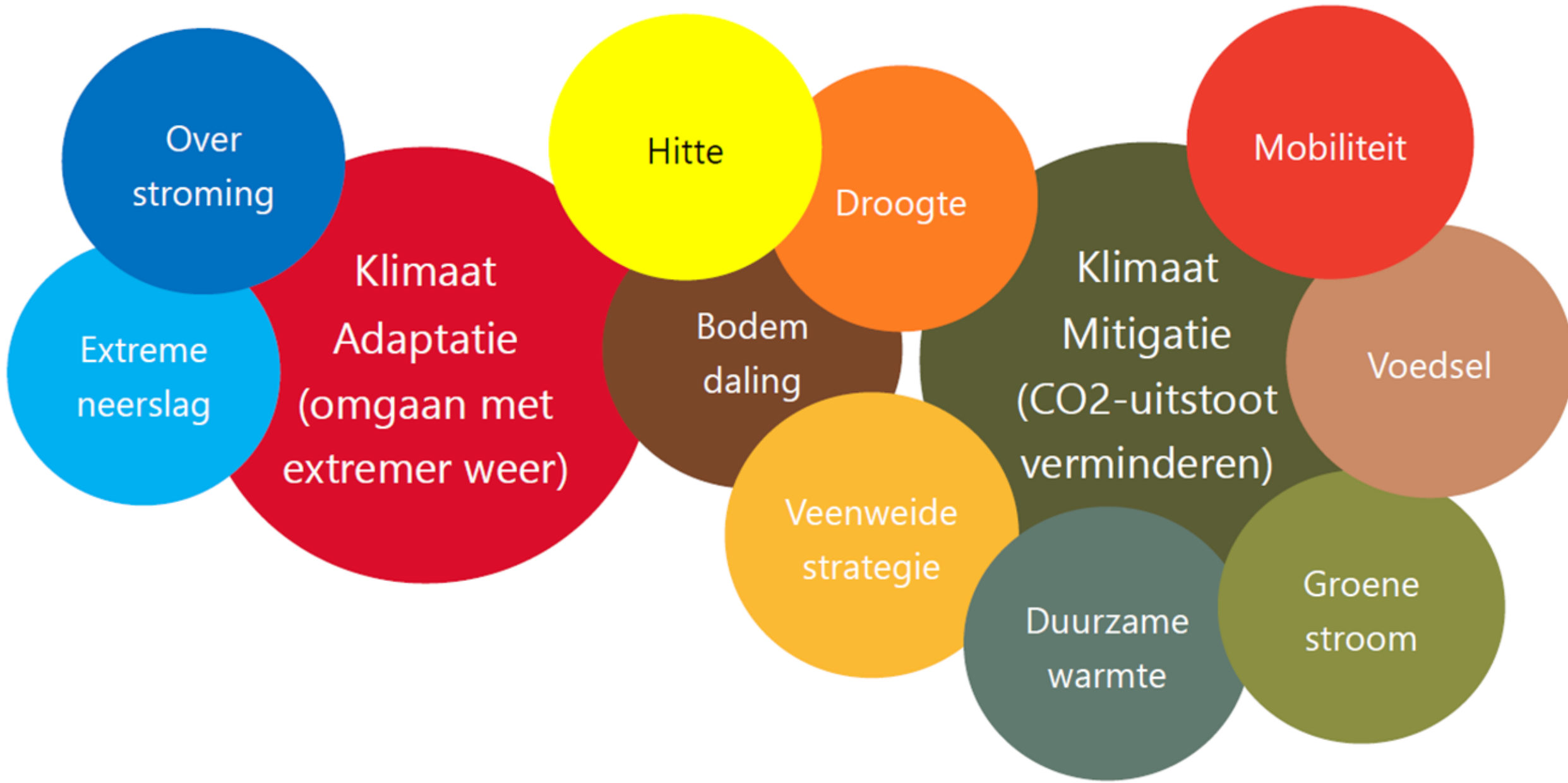


# Opgave Klimaatadaptatie

19 September 2022 Lexmond  
Wytse Dassen & Daan Willems





Overstroming

Extreme neerslag

Klimaat Adaptatie (omgaan met extremer weer)

Hitte

Droogte

Bodem daling

Veenweide strategie

Duurzame warmte

Groene stroom

Mobiliteit

Klimaat Mitigatie (CO2-uitstoot verminderen)

Voedsel





# Regio-Proces



**Stresstest  
2019**

**Risicodialogen  
2020/2021**



**Adaptatiestrategie  
2021**

teksttekstteksttekst  
kstksttekstteksttekst  
teksttekstteksttekst  
kstksttekstteksttekst  
teksttekstteksttekst  
kstksttekstteksttekst  
teksttekststrategieteks  
tteksttekstteksttekst  
kstksttekstteksttekst  
teksttekstteksttekst  
kstksttekstteksttekst  
teksttekstteksttekst

**Uitvoeringsagenda  
Q4 2022**



## Resultaten klimaatstresstest Alblasserwaard-Vijfheerenlanden

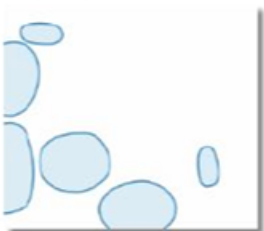


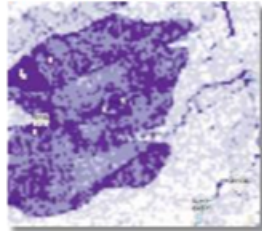

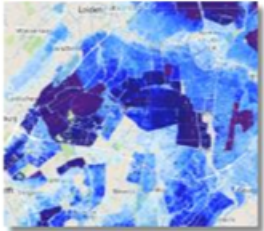
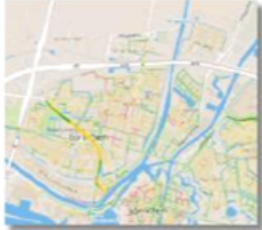
Wateroverlast, hitte, droogte en overstromingen

**Thema droogte**  
In de regio is er sprake van een toenemende kans op droogte. Dit kan tot schade aan landbouw en recreatie leiden. Het is belangrijk om maatregelen te nemen om de gevolgen van droogte te beperken.

**A5H KLIMAATATLAS**  
De Klimaatatlas biedt inzicht in de klimaatrisico's in de regio. De atlas is opgedeeld in verschillende thema's: Wateroverlast, Hete zomers, Droogte, Overstromingen, en Landbouw. De atlas is te raadplegen op [www.a5h.nl/klimaatatlas](https://www.a5h.nl/klimaatatlas).

Eindrapportage Stresstest Alblasserwaard-Vijfheerenlanden  
In opdracht van: Gebiedsraad Alblasserwaard-Vijfheerenlanden  
Uitgevoerd door: Nelen & Schuurmans  
Datum: 21 mei 2019





## Klimaatkaarten A5H

De kaarten in de klimaatatlas van Alblasserwaard-Vijfheerenlanden en deze rapportage ondersteunen bij het in beeld brengen van de klimaatopgaven. Hoewel aan de totstandkoming van de kaarten en de klimaatatlas de uiterste zorg en aandacht is besteed, is het mogelijk dat deze grafische weergave onvolledig en/of onjuist is. Samenwerkingsverband Alblasserwaard-Vijfheerenlanden, waterschappen en provincie aanvaarden geen aansprakelijkheid voor eventuele onvolkomenheden en aan de informatie kan op geen enkele wijze rechten worden ontleend.

# *Tijd voor een goed gesprek*

- Wat ziet u gebeuren in uw Omgeving?
- Aan watvoor maatregelen denkt U?
- Hoe bereiken we de inwoners van de A5H?